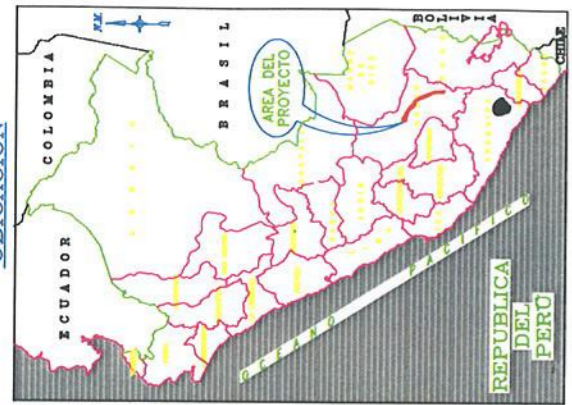
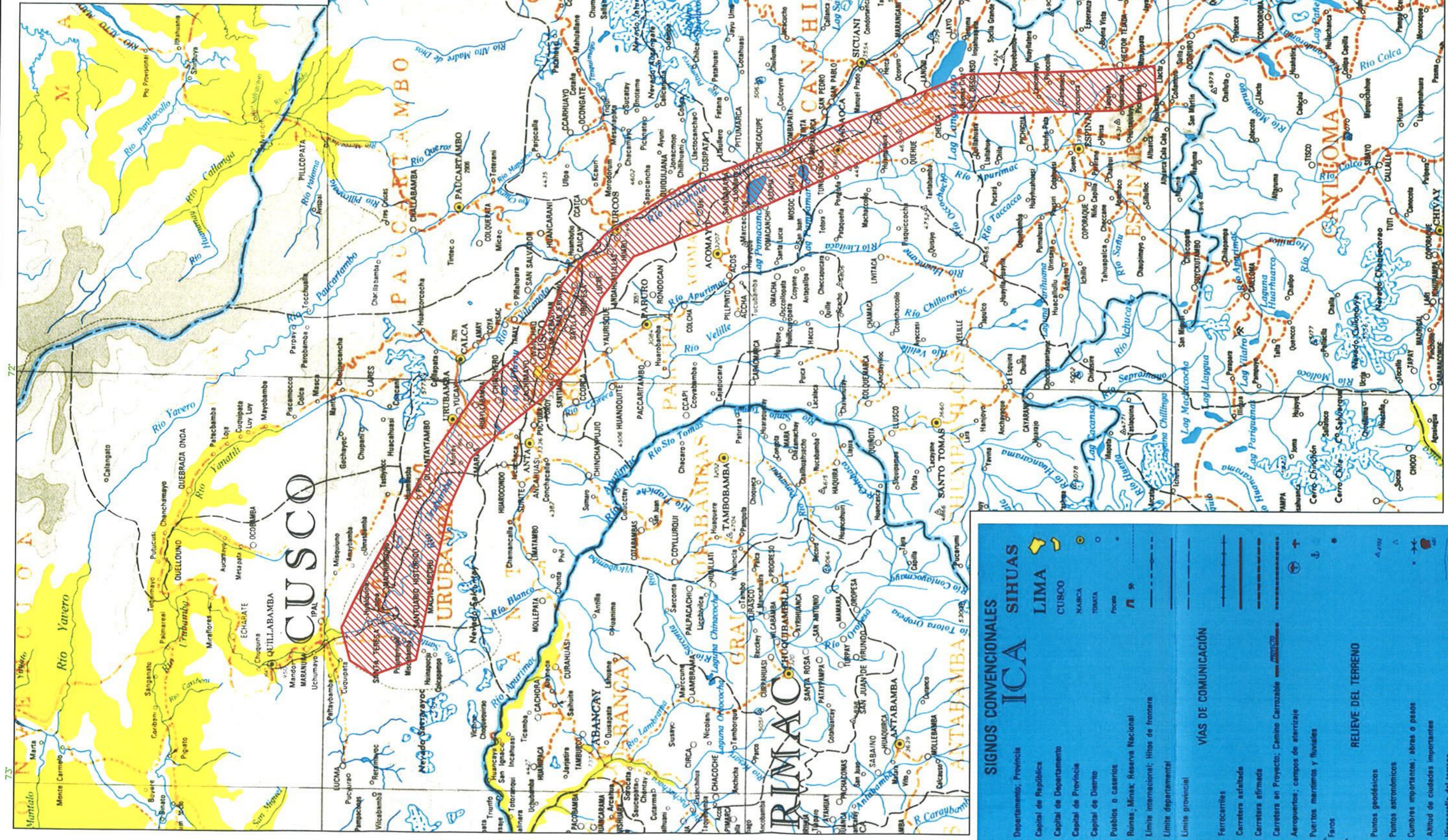


## A. PLANOS GENERALES

GEN-01 Plano de ubicación

GEN-02 Diagrama General del Proyecto



### SIGNOS CONVENCIONALES ICA

Departamento: Provincia  
 Capital de República  
 Capital de Departamento  
 Capital de Provincia  
 Capital de Distrito  
 Pueblos o caseríos  
 Ruinas: Minas: Reserva Nacional  
 Límite internacional: Hitos de frontera  
 Límite departamental

**VIAS DE COMUNICACION**

Ferrocarriles  
 Carreteras asfaltada  
 Carreteras afirmada  
 Carreteras en Proyecto: Camino Carrozzable  
 Aeropuertos: campos de aterrizaje  
 Puertos marítimos y fluviales  
 Faros

**RELIEVE DEL TERRENO**

Puntos geodésicos  
 Puntos astronómicos  
 Cumbres importantes: áreas o pasos  
 Altitud de ciudades importantes  
 Hipsografía del terreno  
 Nevados

ESCALA GRAFICA 0 10 20 30 40 50 Km

Proyecto



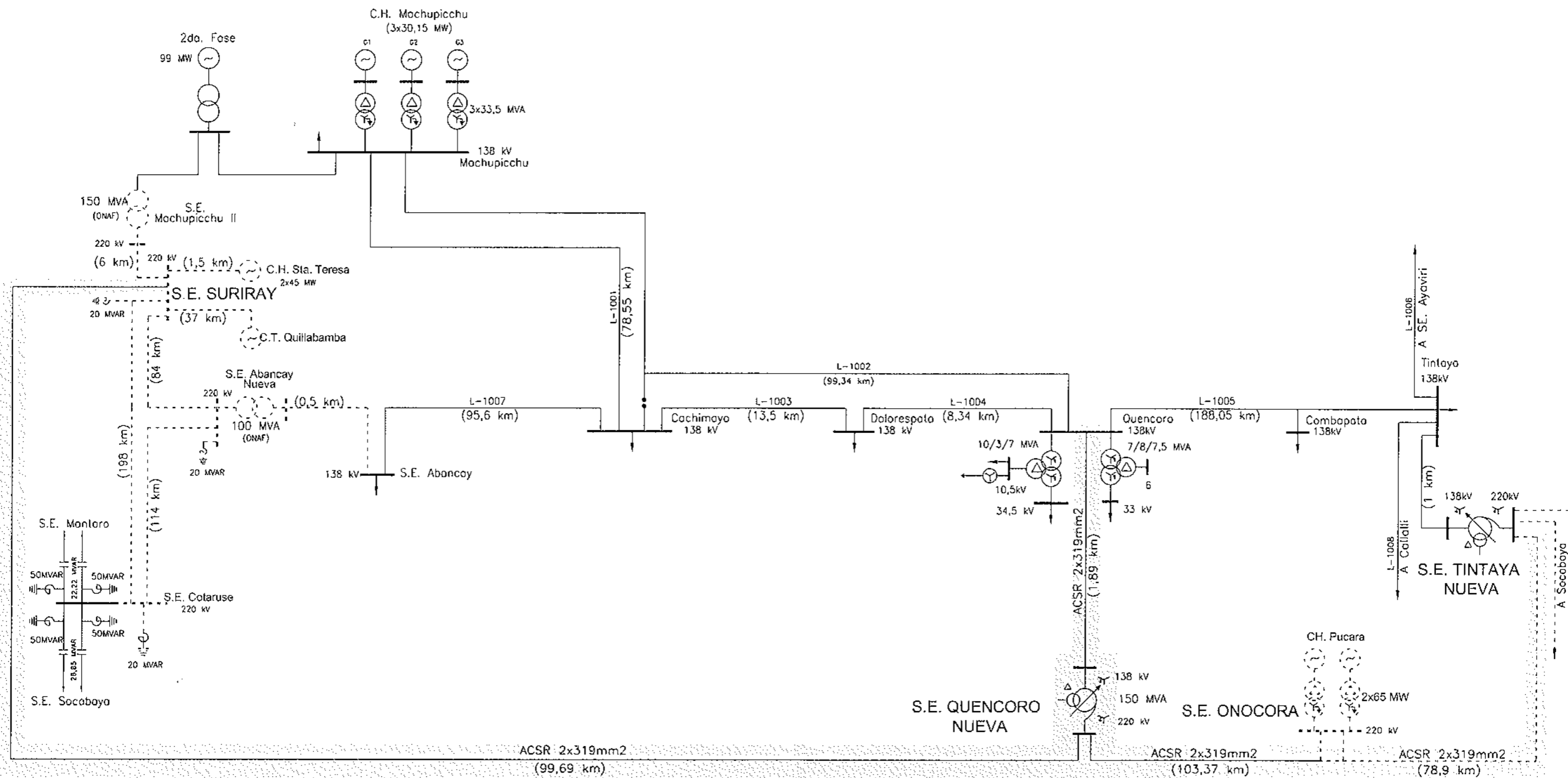
Linea de 220 kV Machupichu - Quencoro - Oncoora - Tinayaya y Ampliación de Subestaciones

Ubicación General

Ubicación del Proyecto

GEN-01

GEN-01.DWG  
 Julio 10  
 1:1 000 000



- - - - - Instalaciones en 220 kV (Proyecto)  
 - - - - - Concesiones en 220 kV (Terceros)  
 ————— Instalaciones Existentes

		Prieto Ingenieros Consultores S.A.		TÍTULO: Diagrama General	PLANO N°: GEN-02
DISEÑADO POR: Priconsa DIBUJADO POR: Priconsa	REVISADO POR: Priconsa APROBADO POR: Priconsa	PROYECTO: Línea de 220 kV Machupicchu - Quencoro - Onocora - Tintaya y Ampliación de Subestaciones.		ARCHIVO: GEN-02.DWG FECHA: Julio 10 ESCALA: 5/E	
TÍTULO: Diagrama General del Proyecto					